地図更新 その1 スマートフォンによる地図更新の手順詳細

事前準備

10インチ スタイリッシュ メモリーナビ　NMZN-Z73DS(CN-FS020DFS)
ワイド スタンダードメモリーナビ　NMZN-W73D(CN-HA02WDFS)

●本紙に掲載の操作手順、画面などは予告なく変わることがあります。実際の操作でこの手順書と異なる場合は、HP〈 https://panasonic.jp/car/navi/genuine/subaru.html 〉から最新の手順書をご入手ください。

●画像やイラストはイメージであり、スマートフォンのソフトウェアバージョンなどにより実際と異なる場合があります。スマートフォンやナビゲーションの操作方法は、各々の取扱説明書をご参照ください。

地図更新の概要と手順

本紙はスマートフォン専用アプリ「ナビアップS」を使用してナビゲーションの地図データを更新するための手順書です。「ナビアップS」は、対応するナビゲーションの地図データやソフトウェアのバージョンアップを行うための専用アプリです。

概要　通信費はお客様のご負担となります。

事前準備
- STEP 1 スマートフォンに専用アプリ「ナビアップS」をインストールする
- STEP 2 スマートフォンとナビゲーションをWi-Fi接続する
- STEP 3 専用アプリ「ナビアップS」でユーザー登録する（Wi-Fi接続したナビゲーションから情報が取得されます）

地図更新
- STEP 4 地図更新データをスマートフォンにダウンロードする
- STEP 5 地図更新データをナビゲーションへ転送する
- STEP 6 ナビゲーションの地図データを更新する
- STEP 7 更新された地図のバージョンを確認する

■無料地図更新の種類

全地図更新　期間中 2回
- ●道路地図　●案内画面
- ●音声案内　●地点検索データ
- ●市街地図　●逆走検知データ
- ◆データは年1回更新

部分地図更新　最長5年間
- ●道路地図　●案内画面
- ●音声案内　●地点検索データ
- ◆データは2カ月毎更新
  ※地点検索のみ4カ月毎

●申込受付期間:使用開始日から最長5年後まで
●利用可能期間:使用開始日から最長5年間

STEP 1 スマートフォンに専用アプリ「ナビアップS」をインストールする

専用アプリ「ナビアップS」
対応OS：Android™ 9.0以降
iOS 13以降

ダウンロードはこちらから

●更新データのダウンロードにはスマートフォン上に次の空き領域が必要になる事があります。
- ・部分更新の場合、最大約2 GB
- ・全更新の場合、最大約7 GB
- ・2年以上地図データを更新していない場合、最大約10 GB

●GPS受信状態にする必要があります。

車の電源をONにしてナビゲーションを起動して、GPSを受信してください。

●GPSを受信すると、地図画面の左上に表示されている方位マークの背景が赤から白に変わります。

●GPSが受信できない場合、屋外の電波をさえぎる障害物のない、見晴らしの良い場所に移動して受信してください。

STEP 2 スマートフォンとナビゲーションをWi-Fi®接続する

スマートフォンのキャリアや契約プランによって、Wi-Fiテザリングのご利用には事前のお申込みが必要となり、有料となる場合もあります。

iPhoneの場合　[設定]を選択 → [インターネット共有]を選択 → [ほかの人の接続を許可]をON → ナビゲーション側の操作

Wi-Fiテザリング接続の方法（Androidの場合）　※機種やソフトウェアバージョンにより画面や設定方法が異なる場合があります。


[設定]アイコンを選択

[ネットワークとインターネット]を選択

[テザリング]を選択

[Wi-Fiテザリング]を選択

[ON/OFF]のトグルボタンを[ON]に

[Wi-Fiテザリング設定]を選択

[パスワードを表示]にチェックマークを入れて、アクセスポイントのパスワードを確認

ナビゲーション本体の[メニュー]を選択

ナビゲーション側の操作

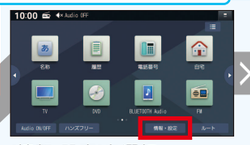
[情報・設定]を選択

[スマートフォン接続設定]を選択

[Wi-Fi設定]を選択

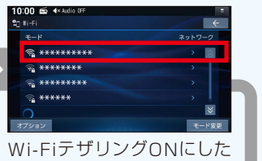
Wi-Fiテザリング ONにしたネットワークを選択

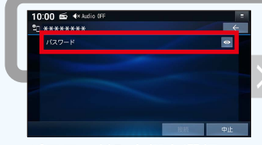
パスワード入力欄を選択

パスワードを入力して、右下のチェックアイコンを選択

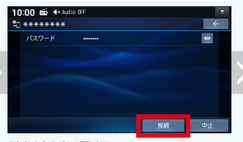
[接続]を選択

接続できると「接続済み」と表示

STEP 3 専用アプリ「ナビアップS」でユーザー登録する（Wi-Fi接続したナビゲーションから情報が取得されます）


専用アプリ「ナビアップS」を起動

データのアクセス確認が表示されるので、[許可]を選択

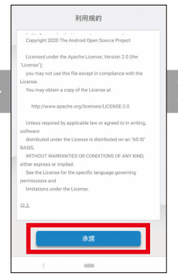
利用規約が表示されたら、画面最下部の[承諾]を選択

[できること]の画面が表示されたら、右から左へフリック


ご自身のナビcafe登録状態を選択

登録状態に応じたチュートリアル（操作の流れ）を読み進む

[ユーザー新規登録]を選択

手順 A　ナビゲーション側の操作

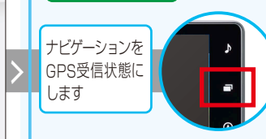
ナビゲーション本体の[メニュー]を選択

[情報・設定]を選択

[システム情報・設定]を選択

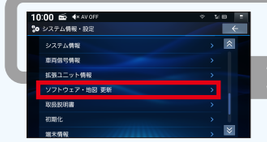
[ソフトウェア・地図更新]を選択

スマートフォンアプリとの接続を[ON]に

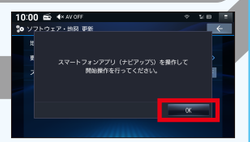
[OK]を選択

ナビゲーションとWi-Fi接続されていることを確認して、[開始]を選択

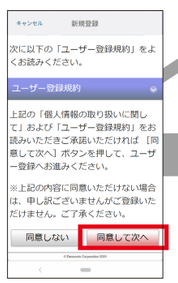
新規ユーザー登録画面が表示されたら[同意して次へ]を選択

[お買い上げ日付]を入力後[ユーザー情報登録へ]を選択

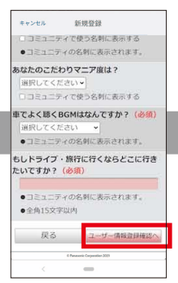
ユーザー情報を入力して、[ユーザー情報登録確認へ]ボタンを選択

ここで登録いただいた
・メールアドレス
（ナビcafeのユーザーIDとなります）
・パスワード
は、ナビcafeへのサインイン時に必要となります。


登録情報を確認後

[ユーザー情報登録完了]を選択

登録完了画面が表示されるので、[利用開始]を選択

[確認]を選択

登録したメールアドレスとパスワードを入力してサインインを選択

サインイン後にナビゲーション情報を取得して、準備完了

●Android は、Google LLC の商標です。 ●iPhoneは、米国および他の国々で登録されたApple Inc.の商標です。 ●「Wi-Fi」はWi-Fi Allianceの登録商標です。 ●記載内容は2022年11月現在のものです。

地図更新 その2 スマートフォンによる地図更新の手順詳細

地 図 更 新

10インチ スタイリッシュ メモリーナビ　NMZN-Z73DS(CN-FS020DFS)
ワイド スタンダードメモリーナビ　NMZN-W73D(CN-HA02WDFS)

STEP 4 地図更新データをスマートフォンにダウンロードする

STEP3でサインアウトした時や「ナビアップS」の再インストール、スマートフォンの買い換えなどを実施した場合、ナビゲーション側の情報を取得するため、地図更新データのダウンロード前にナビゲーションとのWi-Fi接続が必要になります。

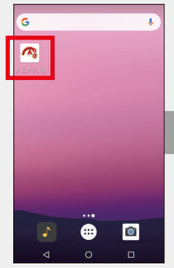

専用アプリ「ナビアップS」を起動

専用アプリ「ナビアップS」を起動して、サインインする

ナビゲーションの電源を入れてGPS受信状態にして、スマートフォンとWi-Fiテザリングで接続します。（STEP 2 参照）

事前準備
手順 Aを参照

手順 A

自宅や公衆無線LANなどとWi-Fi接続してください

- 専用アプリの初期設定では「ダウンロードをWi-Fi接続中のみ許可する」の設定が「有効」になっています。設定を「無効」にした場合、パケット代がかかる可能性があります。
- スマートフォン上に次の空き領域が必要になる事があります。
  - ・部分更新の場合：最大約2 GB
  - ・全更新の場合：最大約7 GB
  - ・2年以上地図データを更新していない場合：最大約10 GB
- 機種によってはテザリングをOFFにする必要があります。

無料地図更新は2種類あります。
①**全地図更新**（期間中　2回）
②**部分地図更新**（最長5年間）

[部分更新ダウンロード]、もしくは[全更新ダウンロード]ボタンを選択

更新データをダウンロードする対象のナビゲーションを選択

更新データの内容が表示されるので、[ダウンロード]を選択

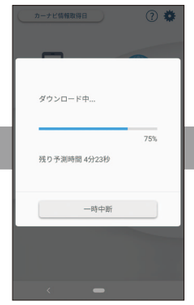

ダウンロード開始

ダウンロード完了の表示が出たら[確認]を選択

STEP 5 地図更新データをナビゲーションへ転送する

ナビゲーションの電源を入れてGPS受信状態にして、スマートフォンとWi-Fiテザリングで接続します。（STEP 2 参照）

※STEP4終了後「ナビアップS」をサインアウトした場合、再び専用アプリを起動（STEP4冒頭参照）してサインインしてください。

手順 A

事前準備
手順 Aを参照

ナビゲーションとの同期が完了したら[確認]を選択

[カーナビに送信]が表示されるので、選択

送信内容が表示されるので確認して[送信]を選択

更新データの転送開始

更新データ転送完了の表示が出たら[確認]を選択

スマートフォンの操作はこれで終了です。

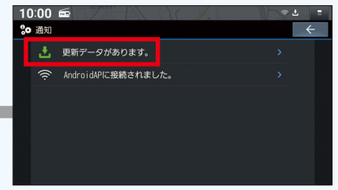

全ての更新準備（データ受信・展開）が完了したら[更新データがあります。]に変わる

ナビゲーション画面の右上にアップデートのアイコンが表示される

ナビゲーション画面のヘッダー領域を上から下に指をすべらせスワイプして、別の画面（ここでは[通知]一覧）を表示させる

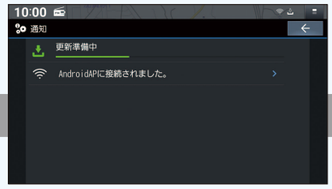

[通知]一覧で、更新データ受信の進捗状況を進捗バーで確認する
進捗バー50%までは更新データ受信中

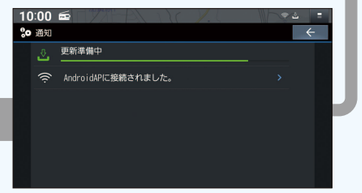

更新データ受信が完了後も、進捗バーが100%になるまでナビゲーション内でデータ展開が行われる
進捗バー50%以降はナビゲーション内データ展開中

- 送信から更新準備が完了するまでに要する時間は、更新データの容量により異なります（5分～30分程度）。
- 転送中および更新準備中も、ナビゲーションを操作できます。
- ナビゲーションで更新中は車両電源（ACC）を切らないください。更新が途中でできなくなる可能性があります。
- 2年以上地図データを更新していない場合は、2回に分けて転送されることがあります。（STEP5以降の操作がもう一度必要です）

STEP 6 ナビゲーションの地図データを更新する

- 更新中にナビゲーションが再起動する場合があります。
- 更新に要する時間は、更新対象により異なります（ 1分～3分程度）。
- 更新中は、ナビゲーションを操作できません。
- ナビゲーションで更新中は車両電源（ACC）を切らないください。更新が途中でできなくなる可能性があります。

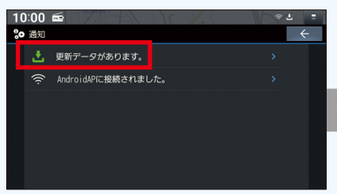

[更新データがあります。]を選択

または

情報・設定から更新用の画面への遷移方法
[情報・設定]を選択→[システム情報・設定]を選択→[ソフトウェア・地図更新]を選択→[更新]を選択する

※どちらの方法からでも次の画面は同じです。

アップデートの画面が表示されたら[はい]を選択

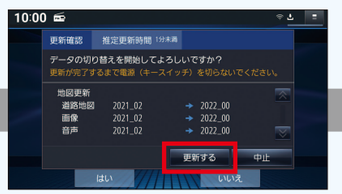

更新前のバージョン、更新後のバージョンを確認して、[更新する]を選択

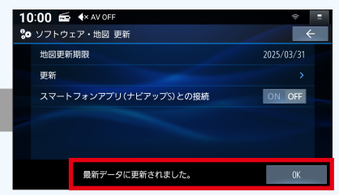

[最新データに更新されました。]と表示されたら、更新完了

STEP 7 更新された地図のバージョンを確認する

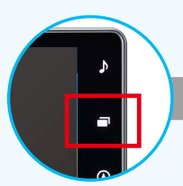

ナビゲーション本体の[メニュー]を選択

[情報・設定]を選択

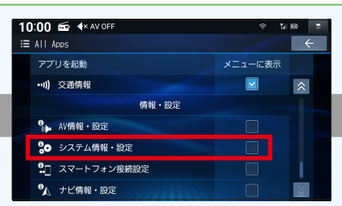

[システム情報・設定]を選択

画面下方へスクロールして、[システム情報]を選択

地図データを更新すると各地図のバージョンが更新される